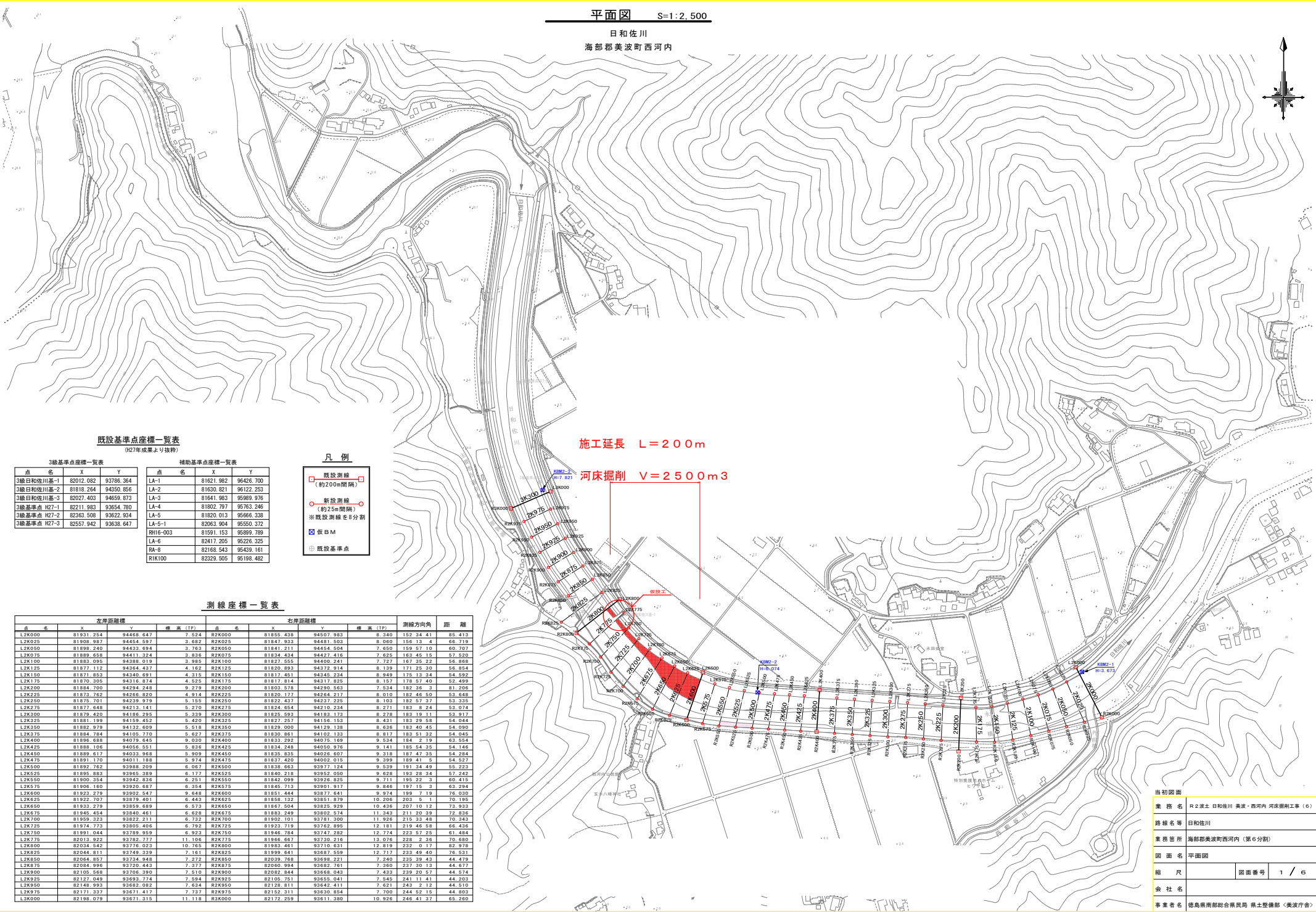


平面図 S=1:2,500

日和佐川
海部郡美波町西河内



既設基準点座標一覧表
(H27年成果より抜粋)

3級基準点座標一覧表			補助基準点座標一覧表		
点名	X	Y	点名	X	Y
3級日和佐川基-1	82012.082	93786.364	LA-1	81621.982	96426.700
3級日和佐川基-2	81818.264	94350.856	LA-2	81630.821	96122.253
3級日和佐川基-3	82027.403	94659.873	LA-3	81641.983	95889.976
3級基準点 H27-1	82211.983	93654.780	LA-4	81802.787	95753.246
3級基準点 H27-2	82363.509	93622.834	LA-5	81820.013	95666.338
3級基準点 H27-3	82557.942	93638.647	LA-5-1	82063.904	95550.372
			RA-16-003	81591.153	95899.789
			LA-6	82417.205	95226.325
			RA-8	82168.543	95439.161
			RIK100	82329.505	95198.482

凡例

- 既設測線 (約200m間隔)
- 新設測線 (約25m間隔)
- ※既設測線を8分割
- 仮目M
- 既設基準点

施工延長 L=200m

河床掘削 V=2500m³

測線座標一覧表

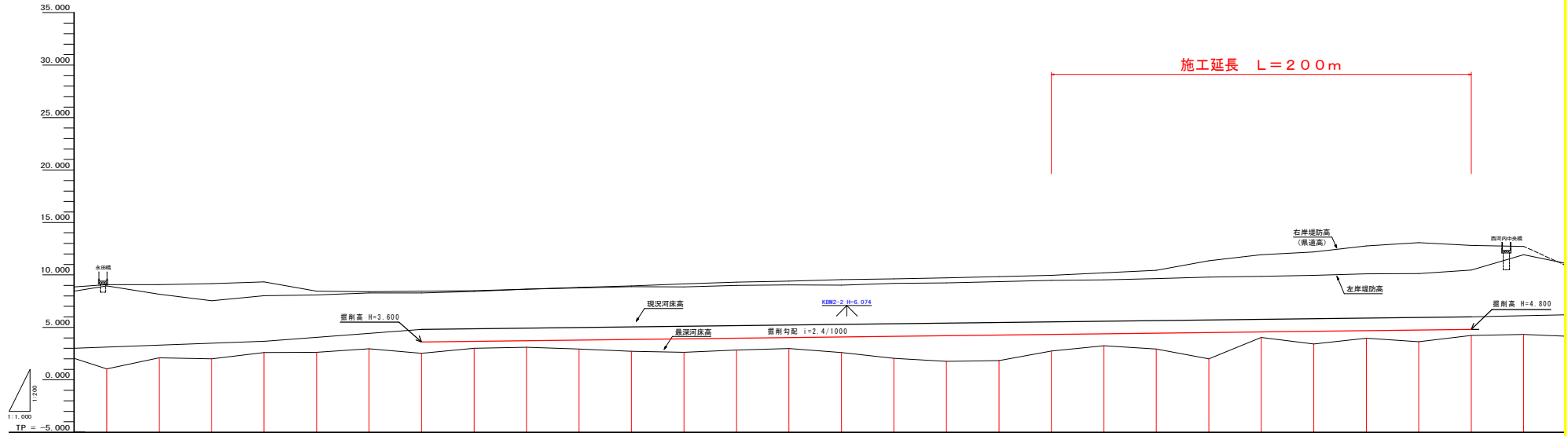
左岸距離			右岸距離			測線方向角		距離
点名	X	Y	点名	X	Y	標準高 (TP)		
L2K000	81931.254	94468.647	R2K000	81835.438	94507.983	8.340	152.34.41	85.413
L2K005	81968.987	94454.597	R2K005	81847.933	94481.503	8.060	146.13.41	66.719
L2K010	81998.240	94433.694	R2K010	81841.211	94454.504	7.650	159.57.10	60.707
L2K015	81989.658	94411.324	R2K015	81834.434	94427.416	7.625	163.45.15	57.520
L2K020	81993.095	94393.919	R2K020	81827.555	94400.241	7.727	167.35.22	56.868
L2K125	81877.112	94364.437	R2K125	81820.893	94372.914	8.139	171.25.30	56.854
L2K150	81871.853	94340.491	R2K150	81817.451	94345.234	8.949	175.13.34	54.992
L2K175	81876.106	94316.374	R2K175	81817.814	94317.825	8.157	178.57.40	52.999
L2K200	81884.700	94294.248	R2K200	81803.578	94290.563	7.534	182.36.31	51.206
L2K225	81873.762	94266.820	R2K225	81820.177	94264.217	8.010	182.46.50	53.648
L2K250	81881.951	94239.979	R2K250	81822.427	94237.225	8.103	182.57.37	53.326
L2K275	81877.648	94213.141	R2K275	81824.654	94210.234	8.271	183.8.24	53.074
L2K300	81879.420	94186.295	R2K300	81825.593	94183.173	8.278	183.19.11	53.917
L2K325	81891.199	94159.452	R2K325	81827.257	94156.153	8.421	183.29.58	54.044
L2K350	81882.979	94132.699	R2K350	81829.090	94129.138	8.636	183.40.45	54.090
L2K375	81884.784	94105.770	R2K375	81830.861	94102.133	8.817	183.51.32	54.045
L2K400	81886.666	94079.845	R2K400	81832.292	94075.159	9.524	184.2.19	63.554
L2K425	81889.106	94056.551	R2K425	81834.248	94050.976	9.141	185.54.35	54.146
L2K450	81899.617	94033.968	R2K450	81835.835	94026.607	9.318	187.47.35	54.284
L2K475	81891.700	94011.189	R2K475	81837.420	94002.018	9.399	189.41.31	54.227
L2K500	81892.762	93988.268	R2K500	81838.663	93977.124	9.539	191.34.49	55.223
L2K525	81895.883	93965.389	R2K525	81840.218	93952.050	9.628	193.28.34	57.242
L2K550	81900.354	93942.436	R2K550	81842.999	93926.828	9.711	195.22.31	60.819
L2K575	81906.160	93920.687	R2K575	81845.713	93901.917	9.846	197.15.13	63.294
L2K600	81923.279	93902.547	R2K600	81851.444	93877.641	9.974	199.7.19	76.030
L2K625	81922.107	93879.401	R2K625	81858.122	93851.879	10.208	203.8.11	78.195
L2K650	81933.279	93859.689	R2K650	81867.504	93825.929	10.436	207.10.12	73.933
L2K675	81945.454	93840.461	R2K675	81883.249	93802.574	11.343	211.20.39	72.836
L2K700	81959.323	93822.111	R2K700	81905.107	93781.200	11.826	215.32.48	70.343
L2K725	81974.773	93804.406	R2K725	81925.710	93762.895	12.181	219.45.58	66.436
L2K750	81991.044	93789.959	R2K750	81946.784	93747.282	12.774	223.57.25	61.484
L2K775	82013.922	93782.777	R2K775	81966.667	93730.216	13.076	228.7.36	70.680
L2K800	82034.642	93776.023	R2K800	81983.461	93710.031	12.819	232.01.17	62.978
L2K825	82044.811	93749.339	R2K825	81999.641	93687.559	12.717	233.49.10	76.531
L2K850	82064.857	93734.948	R2K850	82039.768	93659.221	7.240	235.39.43	44.479
L2K875	82084.996	93720.443	R2K875	82060.994	93632.822	7.360	237.30.13	44.977
L2K900	82105.668	93706.390	R2K900	82082.844	93608.043	7.433	239.20.57	44.574
L2K925	82127.049	93693.774	R2K925	82105.751	93585.041	7.545	241.11.41	44.203
L2K950	82148.993	93682.982	R2K950	82128.811	93562.411	7.623	243.2.12	44.919
L2K975	82171.337	93671.417	R2K975	82152.311	93539.854	7.700	244.52.15	44.803
L3K000	82198.079	93671.315	R3K000	82172.259	93511.380	10.926	246.41.37	65.260

当切図面	R 2渡土 日和佐川 美波・西河内 河床掘削工事 (第6分削)	
業務名	日和佐川	
路線名等	海部郡美波町西河内 (第6分削)	
業務箇所	海部郡美波町西河内 (第6分削)	
図面名	平面図	
縮尺	図面番号	1 / 6
会社名		
事業者名	徳島県南部総合県民局 土木整備部 <美波庁舎>	

縦断面図

V=1:200
H=1:1,000

日和佐川
海部郡美波町西河内



計画河床勾配	
計画河床高	
堤防高	
堤防勾配	
右岸堤防高	8.950
右岸距離標高	8.949
右岸堤防高	9.089
左岸距離標高	4.315
堤防出流水深	1.027
堤防距離	25,000
追加距離	25,000
測点	28,150
	28,175
	28,200
	28,225
	28,250
	28,275
	28,300
	28,325
	28,350
	28,375
	28,400
	28,425
	28,450
	28,475
	28,500
	28,525
	28,550
	28,575
	28,600
	28,625
	28,650
	28,675
	28,700
	28,725
	28,750
	28,775
	28,800
	28,825

当初図面

業務名	R2渡土日和佐川 美波・西河内 河床掘削工事 (6)		
路線名等	日和佐川		
業務箇所	海部郡美波町西河内 (第6分割)		
図面名	縦断面図		
縮尺	V=1:200	図面番号	2 / 6
会社名			
事業者名	徳島県南部総合県民局 県土整備部 <美波庁舎>		

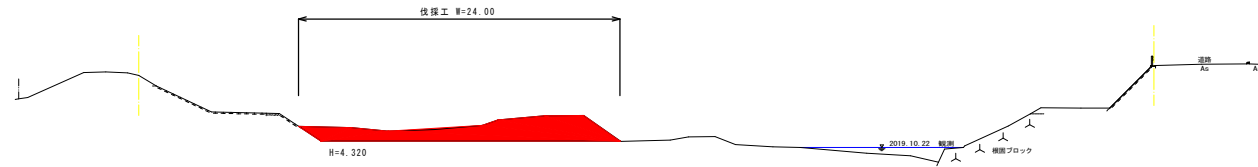
横断面図 S=1:200

L2K600

GH: 9.648 (左岸部離橋杭高)
GH: 2.744 (最深河床高)

R2K600

GH: 9.974 (右岸部離橋)



名称	数量
掘削工	28.15
伏採工	24.00


TP=-5.000

L2K625

GH: 6.443 (左岸部離橋)
GH: 3.263 (最深河床高)

R2K625

GH: 10.206 (右岸部離橋)



名称	数量
掘削工	26.34
伏採工	21.60

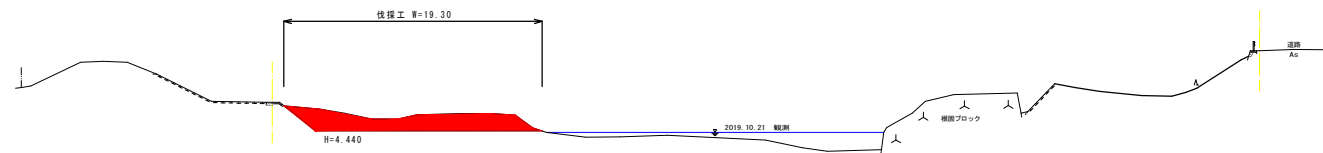
TP=-5.000

L2K650

GH: 6.573 (左岸部離橋)
GH: 2.928 (最深河床高)

R2K650

GH: 10.436 (右岸部離橋)



名称	数量
掘削工	21.11
伏採工	19.30

TP=-5.000

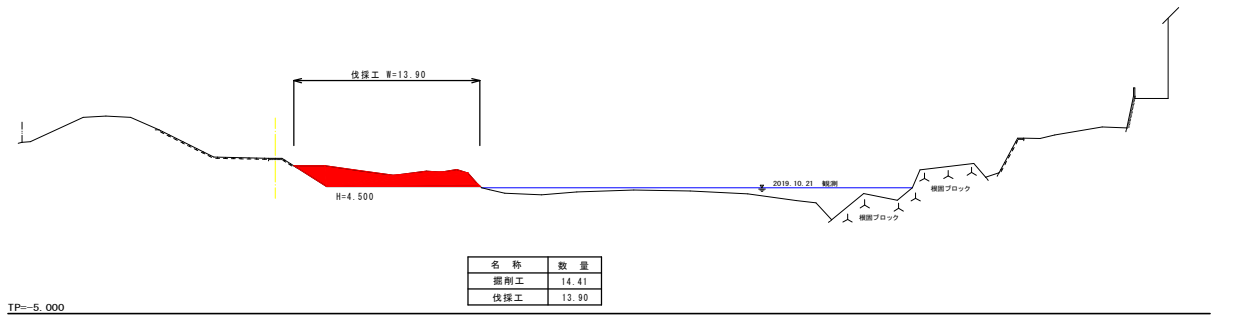
当初図面

業務名	R 2渡土 日和佐川 美波・西河内 河床掘削工事 (6)		
路線名等	日和佐川		
業務箇所	海部郡美波町西河内 (第6分割)		
図面名	横断面図		
縮尺	S=1:200	図面番号	3 / 6
会社名			
事業者名	徳島県南部総合県民局 県土整備部 <美波庁舎>		

横断面図 S=1:200

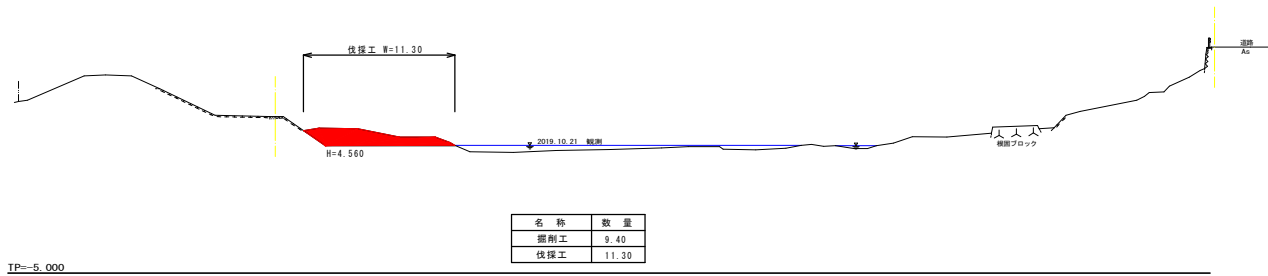
L2K675
 GH: 6.628 (左岸部離標)
 GH: 2.004 (最深河床高)

R2K675
 GH: 11.343 (右岸部離標)



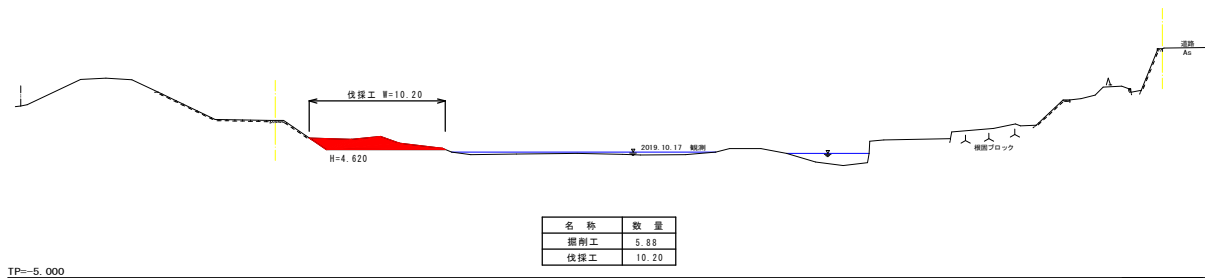
L2K700
 GH: 6.732 (左岸部離標)
 GH: 4.046 (最深河床高)

R2K700
 GH: 11.926 (右岸部離標)



L2K725
 GH: 6.792 (左岸部離標)
 GH: 3.409 (最深河床高)

R2K725
 GH: 12.181 (右岸部離標)



当初図面	
業務名	R2波土 日和佐川 美波・西河内 河床掘削工事 (6)
路線名等	日和佐川
業務箇所	海部郡美波町西河内 (第6分割)
図面名	横断面図 2-10
縮尺	S=1:200 図面番号 4 / 6
会社名	
事業者名	徳島県南部総合県民局 県土整備部 <美波庁舎>

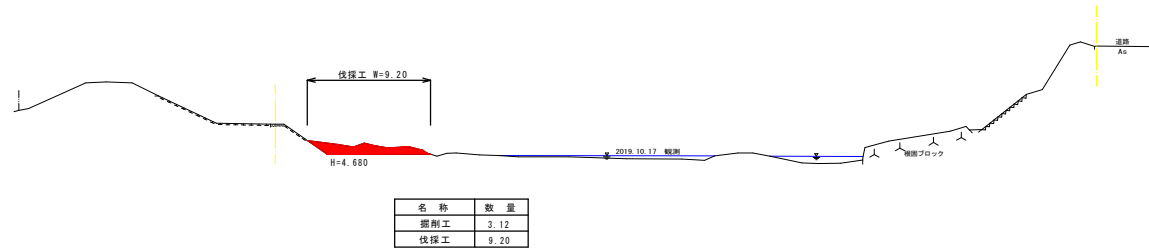
横断面図 S=1:200

L2K750

GH: 6.923 (左岸部離橋)
GH: 3.971 (最深河床高)

R2K750

GH: 12.774 (右岸部離橋)



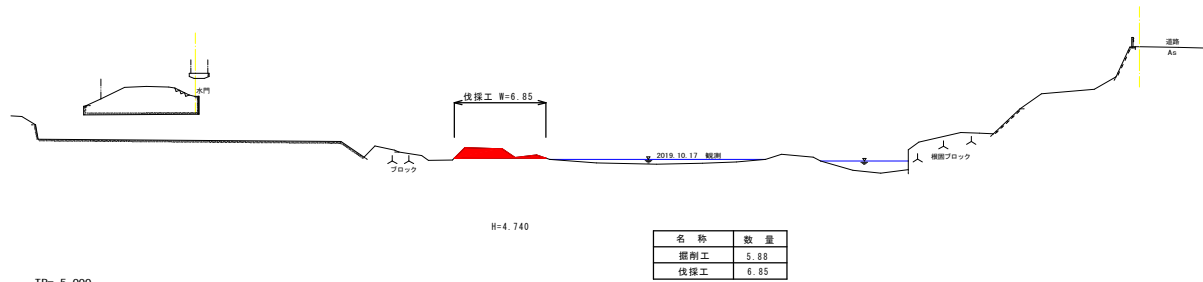
TP=-5.000

L2K775

GH: 11.106 (左岸部離橋)
GH: 3.620 (最深河床高)

R2K775

GH: 13.076 (右岸部離橋)



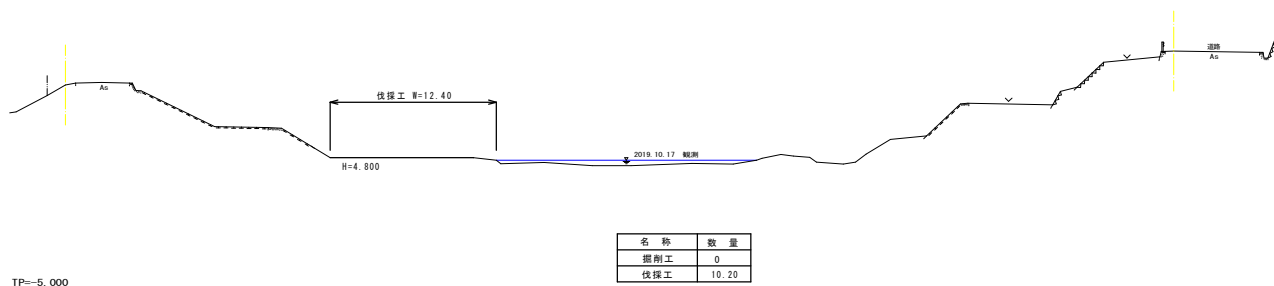
TP=-5.000

L2K800

GH: 10.766 (左岸部離橋枕高)
GH: 4.233 (最深河床高)

R2K800

GH: 12.819 (右岸部離橋)

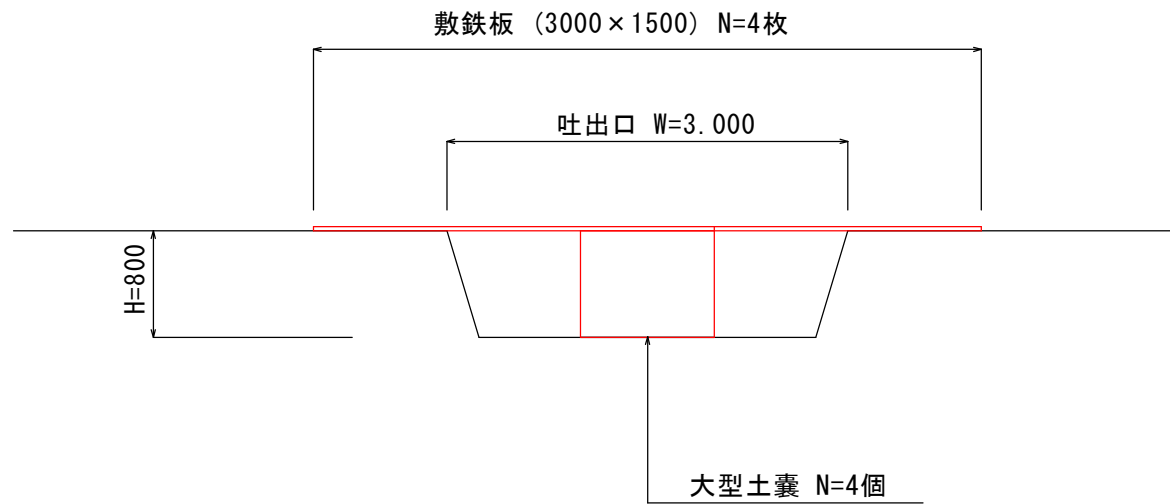
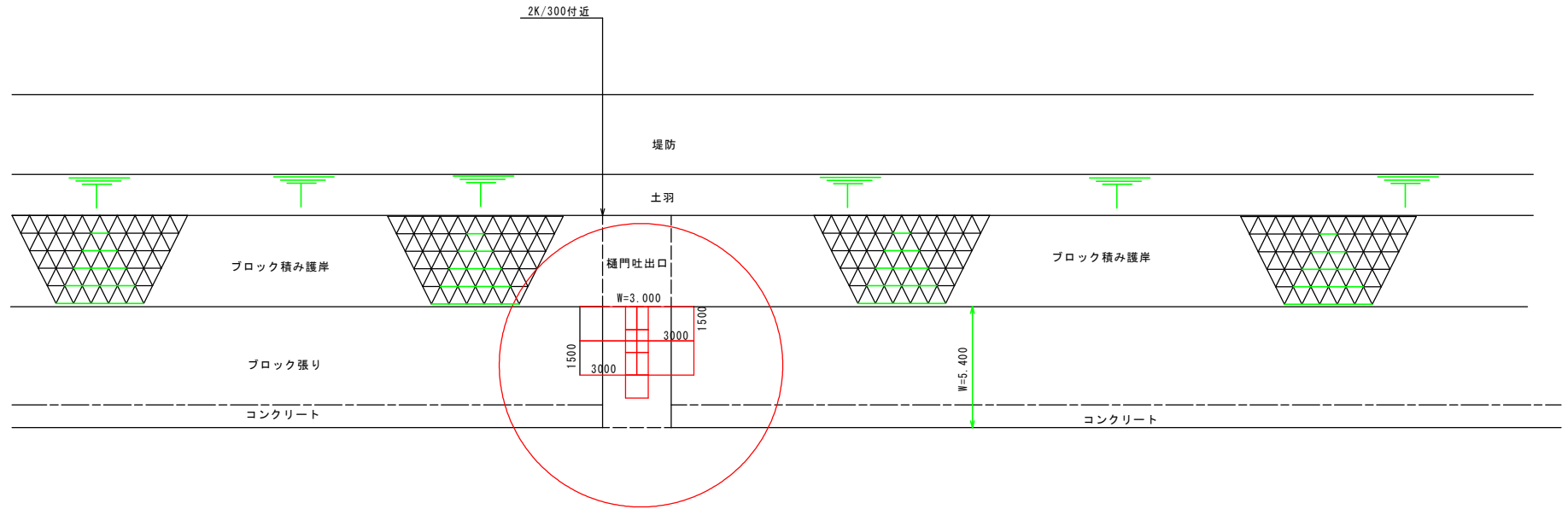


TP=-5.000

当初図面

業務名	R 2渡土 日和佐川 美波・西河内 河床掘削工事 (6)		
路線名等	日和佐川		
業務箇所	海部郡美波町西河内 (第6分割)		
図面名	横断面図		
縮尺	S=1:200	図面番号	5 / 6
会社名			
事業者名	徳島県南部総合市民局 県土整備部 <美波庁舎>		

仮設工平面図 1:100



当初図面			
工事名	R2渡土 日和佐川 美波・西河内 河床掘削工事 (6)		
路線名等	日和佐川		
工事箇所	海部郡美波町西河内(第6分割)		
図面名	仮設工図		
縮尺	図面番号	6 / 6	
会社名			
事業者名	徳島県南部総合県民局農土整備部 (美波)		